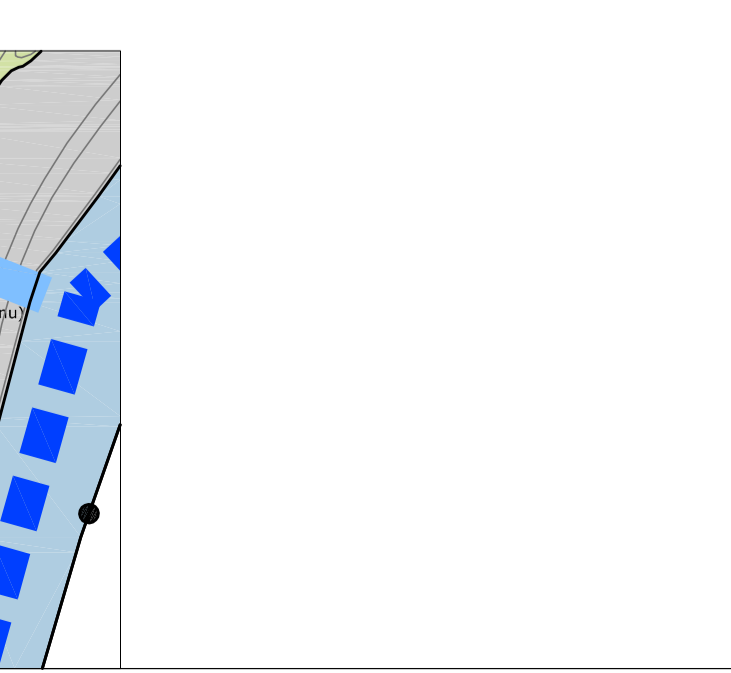
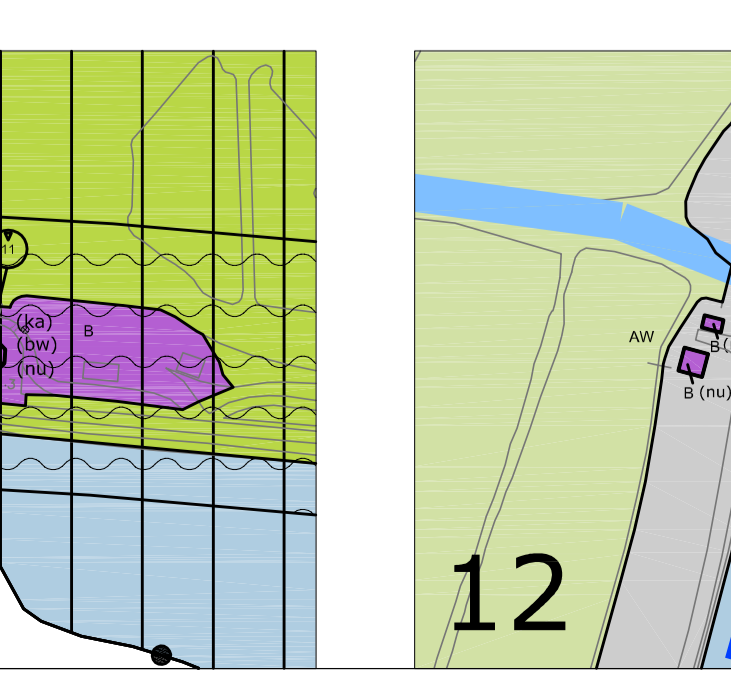
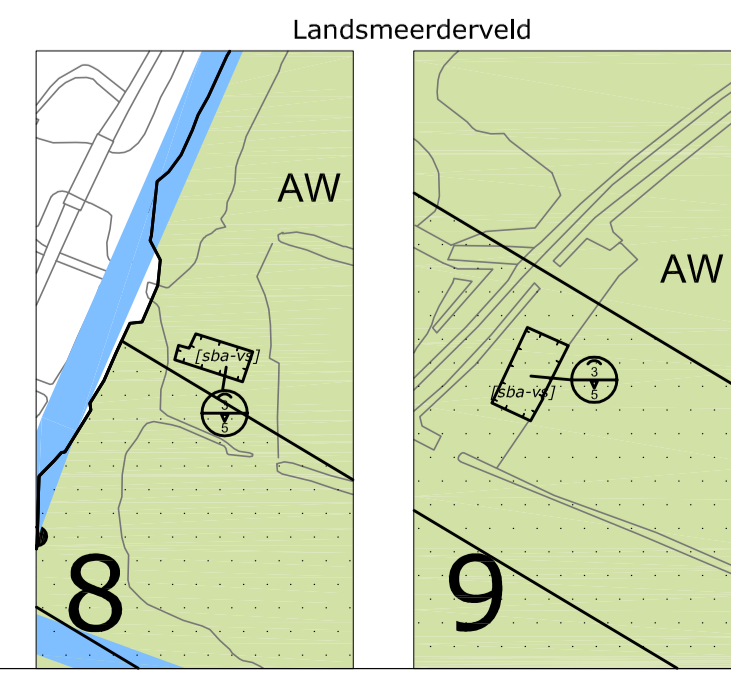
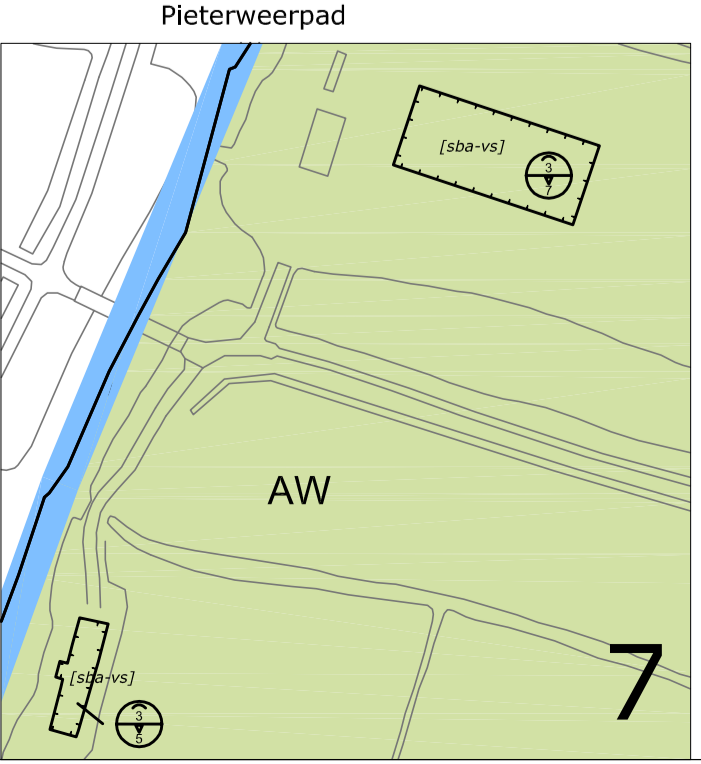
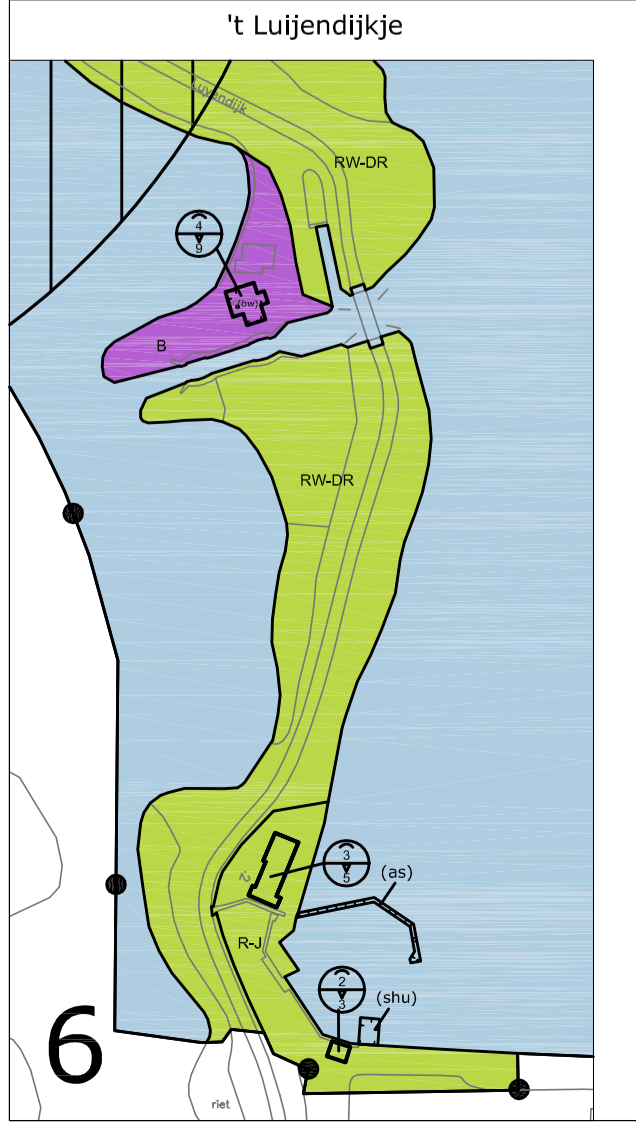


Plankaart  
Schaal 1: 10.000



PLANGEBIED		AANDUIDINGEN		Figuren	
plangebied		Gebiedsaanduidingen		<ul style="list-style-type: none"> <li>archeologisch vindplaatsen</li> <li>A-watertgang</li> <li>hartlijn leiding riool (art 3.2)</li> <li>vaarroutes</li> </ul>	
BESTEMMINGEN		Functieaanduidingen		VERKLARING	
Art. 2.1	A-B Agrarisch - Bouwkavel	(as)	aanlegsteiger	(ka)	kadastrale en topografische gegevens
Art. 2.2	A Agrarisch met Waarden	(bsd)	baggerspeledepot	(r)	rode contour
Art. 2.3	B Bedrijf	(b-scab)	bedrijf ten hoogste tot en met categorie 3.1	(g)	geleidings-spoor
Art. 2.4	M Maatschappelijk	(b-scab 3.2)	bedrijf ten hoogste tot en met categorie 3.2	(g-w)	geleidings-weg
Art. 2.5	N Natuur	(bw)	bedrijfswoning		
Art. 2.6	N-A Natuur - Agrarisch medegebruik	(bw-2)	bedrijfswoning - tweede		
Art. 2.7	R-J Recreatie - Jachthaven	(h)	horeca		
Art. 2.8	R-VR Recreatie - Verblifrecreatie	(k)	kantoor		
Art. 2.9	RW-DR Recreatie met Waarde - Dagrecreatie	(nu)	nutsbedrijf		
Art. 2.10	S Sport	(ph)	paardenhouderij en -fokkerij		
Art. 2.11	T Tuin	(sa-pab)	specifieke vorm van agrarisch-paardenbak		
Art. 2.12	V Verkeer	(sa-pab)	specifieke vorm van agrarisch-paardenbak		
Art. 2.13	V-R Verkeer - Rail	(ss-paa)	specifieke vorm van sport-paardensportactiviteiten		
Art. 2.14	WA Water	(shu)	schiphuis		
Art. 2.15	W Wonen	(zbl)	zorgboerderij		
Art. 2.16	W-AW Wonen - Voormalig agrarisch bedrijf	(-w)	geen wonen toegestaan		
Art. 2.17	W-W Wonen - Woonschepen				
DUBBELBESTEMMINGEN		Bouwaanduidingen			
Art. 2.18	WR-A Waarde - Archeologie	(b)	bouwvlak		
Art. 2.19	WR-E Waarde - Ecologie	(ka)	karacteristiek		
Art. 2.20	L-HV Leiding - Hoogspanningsverbinding	(sbw-vs)	specifieke bouwaanduiding - veldschuur		
Art. 2.21	WS-WK Waterstaat - Waterkering				
		(m)	maximale goot- en bouwhoogte (in meters)		
		(n)	maximale aantal wooneenheden		
		(p)	maximale bouwhoogte (in meters)		
		(p%)	maximale bebouwingspercentage		

Gemeente Landsmeer

Bestemmingsplan Landelijk Gebied 2009  
Blad 1

nummer	45.06	schaal	1:2.000	raad	21 april 2009
formaat	A0	referte	mRO		
datum	april 2009				

mRO bv  
T Zand 30 3811 GC Amersfoort  
tel: 033-4614342 / fax: 033-4614990 / Email: info@mro.nl

